

Katastrální situace stavby  
km 70,800 - 72,400  
M 1:1000

Legenda koordinační situace

- stávající hranice pozemku dráhy (SZDC s.o.)
- stávající hranice pozemku dráhy (CD a.s.)
- hranice trvalého zaboru - nový obvod dráhy
- nový obvod dráhy (mimo pozemek dráhy)
- hranice trvalého zaboru
- pozemní stavební objekty
- stávající stav
- slávající hranice katastrální mapy
- hranice katastrálního území
- nové řešení stavebních objektů
- tratičový
- směrová a výšková úprava st. koleje
- silnoproudá zařízení
- sčítací zařízení
- zabezpečovací zařízení
- multitrasa (sčít. + zab. zařízení)
- kanalizace
- oplocení
- trakce
- demolice
- ochranné pásmo dráhy - stávající
- ochranné pásmo dráhy - nové
- související investiční akce

- protihluková stěna a stožár trak. vedení
- venkovní návěstní prvky
- silniční komunikace
- pozemní stavební objekty
- nástupiště
- komunikace pro pěší
- vzdálenost odstupů staveb v metrech
- výška stavby

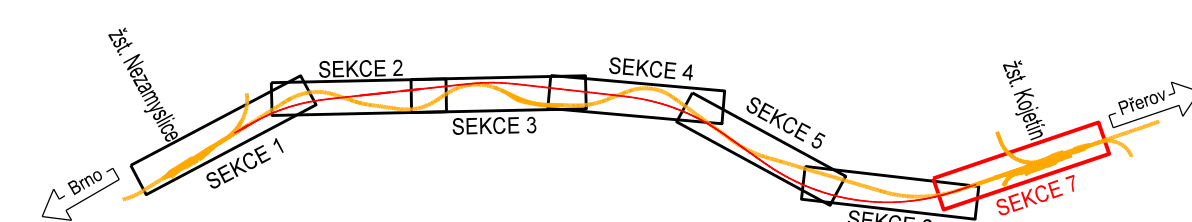
Legenda záborů:


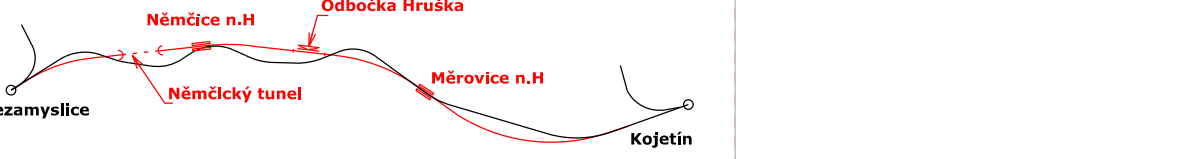

- Nedrážní pozemky - Trvalý zábor
- Nedrážní pozemky - Zbytková plocha
- Nedrážní pozemky - Dočasný zábor nad 1 rok
- Správa železnic s.o. - pozemek dotčený stavbou
- CD a.s. - pozemky typu "A"
- CD a.s. - pozemky typu "B" - dočasný zábor
- Všeobecné břemeno pro Správu železnic a.s.
- Všeobecné břemeno - dle správy
- Zařízení staveniště

Seznam SO a PS:

- D.1.1.1 PS 25-28-01 Žst. Kojetín, úpravy SZZ
- D.1.1.2 PS 22-28-12 Hruška - Kojetín, TZZ
- D.1.1.5 PS 22-28-21 Nezamyslice - Kojetín, DOZ
- D.1.2.1 PS 22-28-22 Nezamyslice - Kojetín, ETOZ
- D.1.2.1 PS 22-14-01 Nezamyslice - Kojetín, TK
- D.1.2.1 PS 25-14-01 Žst. Kojetín, místní kabelizace
- D.1.2.1 PS 22-14-19 Nezamyslice - Kojetín, DOK a TK
- D.1.2.1 PS 22-18-24 Nezamyslice - Kojetín, přeložky a úpravy kabelů SZDC
- D.1.2.1 PS 22-14-21 Nezamyslice - Kojetín, přenosový systém
- D.1.2.4 PS 22-14-23 Nezamyslice - Kojetín, GSM-R
- D.1.2.5 PS 22-14-24 Nezamyslice - Kojetín, DOTS ZDC
- D.1.2.5 PS 22-14-25 Nezamyslice - Kojetín, DOZ
- D.1.3.1 PS 25-05-01 Žst. Kojetín, doplnění DRT
- D.1.3.1 PS 25-05-01 ED Přerov, doplnění DRT
- D.2.1.1 SO 22-16-01 Nezamyslice - Kojetín, železniční spodek
- D.2.1.1 SO 22-16-51 Nezamyslice - Kojetín, železniční spodek - zrušení
- D.2.1.1 SO 22-17-01 Nezamyslice - Kojetín, železniční svršek
- D.2.1.1 SO 22-17-51 Nezamyslice - Kojetín, železniční svršek - zrušení
- D.2.1.1 SO 22-17-02 Nezamyslice - Kojetín, výstroj trati
- D.2.1.1 SO 50-00-04 Nezamyslice - Kojetín, kácení zeleně a náhradní výsadba
- D.2.1.6 SO 22-22-03 Nezamyslice - Kojetín, přeložky a úpravy kabelů SZDC
- D.2.1.8 SO 22-18-24 Nezamyslice - Kojetín, přeložky a úpravy kabelů SZDC
- D.2.1.8 SO 22-18-27 Nezamyslice - Kojetín, účelová komunikace v km 70,3 - 70,9
- D.2.3.1 SO 22-01-03 Hruška - Kojetín, trakční vedení
- D.2.3.1 SO 25-01-01 Žst. Kojetín, úprava trakčního vedení
- D.2.3.1 SO 25-01-01 Vozovna Kojetín, stávajícího TV
- D.2.3.6 SO 25-06-01 Žst. Kojetín, úprava DOÚO
- D.2.3.6 SO 25-06-02 Žst. Kojetín, přeložky nn
- D.2.3.7 SO 22-01-04 Nezamyslice - Kojetín, ukolejení
- D.2.3.7 SO 25-01-02 Žst. Kojetín, úprava ukolejení
- D.2.3.9 SO 22-50-10 Nezamyslice - Kojetín, přeložka vn ČEZ - km 72,290
- D.2.3.9 SO 25-50-01 Žst. Kojetín, úprava osvětlení vlečky

KLAD LISTŮ:



 Spolufinancováno Evropskou unií		Ministerstvo dopravy Státní fond dopravní infrastruktury	
Jméno ověřitel:		Příjmení:	
Orientační schéma:		Razítko oprávněné osoby:	
			
Revize:		Datum:	
000		31.05.2023	
Popis:		Dokumentace PDPS	
Podpis:		Kontrola:	
		Ing. Jiří Malina	
Stavebník/investor:		Správa železnic, státní organizace	
Adresa:		Dlážděná 1003/7, 110 00 Praha 1	
Zastupce investora:		Stavební správa východ	
Adresa:		Nerudova 773/1, 770 00 Olomouc	
Zhotovitel díla:		Moravia Consult Olomouc a.s.	
Adresa:		Lugovská 108/9, 770 00 Olomouc	
Kontakt:		T: +420 585 579 144	
E: moravaconsult.cz		E: info@metromoravia.cz	
Zhotovitel částí/objektu:		Moravia Consult Olomouc a.s.	
Adresa:		Lugovská 108/9, 770 00 Olomouc	
Kontakt:		T: +420 585 579 144	
E: moravaconsult.cz		E: info@metromoravia.cz	
Hlavní projektant (HIP):		Ing. Jiří Malina	
Speciální:		Ing. Jiří Malina	
Název stavby/akce:		Modernizace trati Brno-Přerov, 4. stavba Nezamyslice - Kojetín	
Označení investora:		Zákazka:	
Název části:		21-02-230-08	
Název objektu/dílny části:		Označení části:	
Katastrální situační výkres		Označení objektu/komplexu:	
Název přílohy:		Číslo přílohy (typ/pořadí):	
Katastrální situace stavby km 70,800 - 72,400		7	
Název dílny části přílohy:		Stupeň dokumentace:	
-		PDPS	
Odpovědný projektant:		Zpracovatel přílohy:	
Ing. Zdeněk Dohnal		Lenka Hradková	
Kraj:		Měřítko:	
Olomoucký		1:1 000	
Kraj:		Formát:	
Olomoucký		20x44	
Kraj:		Tisk:	
Olomoucký		2101 Brno-Hl.n. - Přerov	
Kraj:		Směrný datum zpracování:	
Olomoucký		01.05.2023	

Poznámka:  
SOUDRŽNOSTI SYSTÉMU S-ITSK  
VÝŠKOVÝ SYSTÉM: BPV  
VŠECHNY KILOMETRICKÉ POPISEY BEZ UVEDENÍ  
ČÍSLA KOLEJE JSOU VZTAŽENY KE KOLEJI č.1.